


AIDE DE JEU



Alt-Paris et ses environs



Les cartes, c'est quand même vachement bien. Si vous jouez dans Alt-Paris ou aux alentours, cette aide de jeu devrait vous être utile. La carte est celle de la ville de Paris telle qu'elle était avant 1850, à laquelle j'ai ajouté le seul élément certain que nous donne le livre de base : la base Eiffel, en forme de croix, avec en son centre la tour Eiffel.

L'enceinte

En 1950, Paris s'est agrandie et englobe les villages limitrophes (Passy, Ménilmontant, etc...) qui deviennent des quartiers de la ville. Une **enceinte** fortifiée (on peut encore en voir des vestiges ça et là dans Paris) entoure la capitale pour la protéger des éventuels assaillants. J'ai supposé que cette muraille avait été conservée, et équipée de nombreux postes de surveillances (miradors), et de panneaux publicitaires aussi. En effet, il n'y a aucune raison historique pour que l'enceinte ait été détruite.

Une vitrine pour Europol

Le centre névralgique de la zone Parisienne est la **base Eiffel**. Toute les infrastructures sont organisées en fonction d'elle. Les lignes de métro et de trains sont concentrées vers la gare Eiffel. Ce secteur de Alt-Paris est un quartier huppé, les appartements sont réservés aux agents les plus fortunés et les plus hauts placés. Les loyers y sont exorbitants. La **climurb** y maintient un climat toujours identique : une légère brise et une température de 22° Celcius. Les voitures pourraient y être interdites, ou, du moins, leur nombre pourrait être restreint. Cela correspond à l'ouest d' Alt-Paris.

Lieux remarquables

La **base Eiffel** est une spatioport, une immense gare, un centre administratif et un centre commercial. A toute heure du jour et de la nuit, la foule y est dense. La surveillance est également très dense : réseaux de caméras, détecteurs de métaux et soldats en armes : la probabilité d'importer une arme à l'intérieur de la base Eiffel est quasi nulle.

Notre Dame est le centre administratif de la Sainte Agence Oecuménique, autant dire l'Eglise.

Les **catacombes** sont le repaire des terroristes (voir plus loin).

Les **puces de Clignancourt** sont LE lieu du second marché à Alt-Paris. Néanmoins, elles sont très surveillées par les autorités. Extra-muros, les puces de Bagnolet et de Saint-Ouen sont moins surveillés et on y trouve plus de

marchandises intéressantes (gadgets russes, objets étrangers plus ou moins légaux, etc...).

La **Bibliothèque** se trouve au centre de Alt-Paris. Peu de livres cependant. Le rôle premier de cette division de l'Agence du Bien-être est de contrôler les publications et des les archiver, et, si besoin, de les réviser ou de les détruire. Tout document à caractère subver saisi par une agence finit à la bibliothèque, dans une salle spécialement réservée et interdite au public.

Le **musée du Louvre** (sans pyramides) est le centre de la culture académique. On y expose le travail des agents artistes. Pour voir autre chose que de la culture en sachet, les **squats** des blocs ouest sont des viviers d'artistes égarés et/ou subvers.

La marge

La **mafia** est bien implantée dans Alt-Paris. Le **Syndicat**, notamment, organise une part importante du second marché, dans l'ouest du secteur et dans le métropolitain.

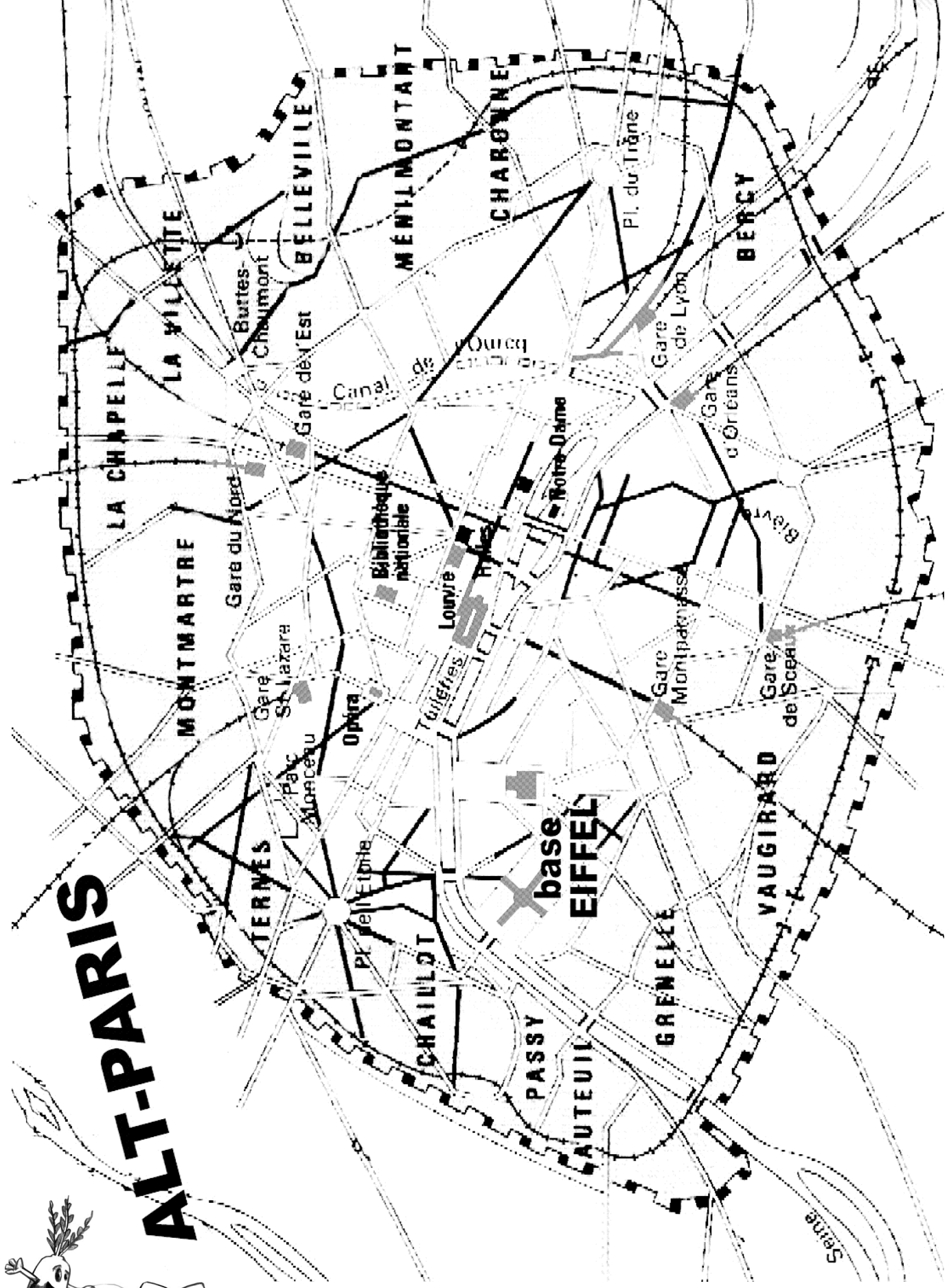
Les **terroristes** font d' Alt-Paris une cible privilégiée pour leurs attentats, car c'est une vitrine pour Europol, et un centre névralgique pour l'économie, la politique, et surtout la technologie europolitaines. Du fait de la concentration des infrastructures, un sabotage réussi pourra paralyser le réseau téléphonique ou photofluidique de toute cette partie de Parengam. Les catacombes sont leur repaire. S'y aventurer sans y être invité relève du suicide. Les catacombes sont un dédale de couloirs qui couvrent tout le sud de Alt-Paris.

Les **égarés** sont nombreux, bien que de plus en plus refoulés en dehors des murs. L'ouest de Alt-Paris reste un vivier de subvers et d'égarés de toutes sortes : Mesnilmontant, Belleville, Montmartre... sont des quartiers où les artistes subvers ont leurs squats.

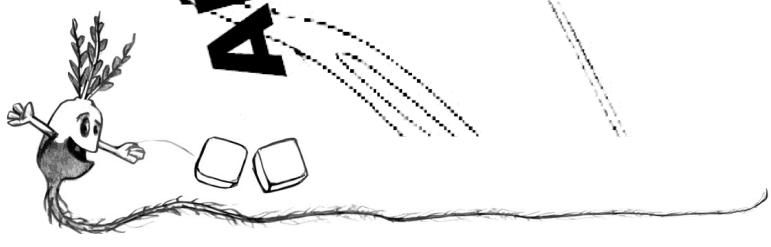
Autour

Autour d' Alt-Paris, se trouvent des secteurs résidentiels et d'affaires dont la décrépitude s'accroît au fur et à mesure que l'on s'éloigne de Paris. La **banlieue** de la zone parisienne est un cercle d'environ 300 km de diamètre, avec pour centre Alt-Paris, allant jusqu'à Alt-Amiens au Nord, Alt-Laval à l'ouest, Alt-Bourges au Sud et Alt-Châlon-en-Champagne à l'Est. La titanopole y est dense, et toute cette zone n'est qu'un amas de blocs locatifs, hormis les grandes **zones agricoles**.





ALT-PARIS



CADEAU BONUS !



votre carte d'administré(e) à photocopier !

EUROPOLE
un monde meilleur, avec les Etrangers

Identifiant : _____

zone : _____ secteur : _____

Bloc de résidence : _____

nom : _____

prénom : _____

sexe : _____ age : _____

né(e) le : __/__/__ à _____

Signes particuliers : _____

carte d'administré(e)

EUROPOLE
un monde meilleur, avec les Etrangers

Identifiant : _____

zone : _____ secteur : _____

Bloc de résidence : _____

nom : _____

prénom : _____

sexe : _____ age : _____

né(e) le : __/__/__ à _____

Signes particuliers : _____

carte d'administré(e)

EUROPOLE
un monde meilleur, avec les Etrangers

Identifiant : _____

zone : _____ secteur : _____

Bloc de résidence : _____

nom : _____

prénom : _____

sexe : _____ age : _____

né(e) le : __/__/__ à _____

Signes particuliers : _____

carte d'administré(e)

EUROPOLE
un monde meilleur, avec les Etrangers

Identifiant : _____

zone : _____ secteur : _____

Bloc de résidence : _____

nom : _____

prénom : _____

sexe : _____ age : _____

né(e) le : __/__/__ à _____

Signes particuliers : _____

carte d'administré(e)

